

小縮尺データ（1000000） 凡例

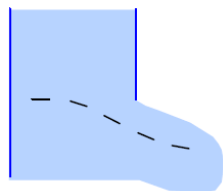
基準点




























三角点
(一等三角点)
・ 125


河川、湖沼及び海












水上・海上交通





道路・鉄道		
有料一般道路(通常部) 	有料一般道路(トンネル) 	
有料都道府県道(通常部) 	有料都道府県道(トンネル) 	
無料都道府県道(通常部) 	無料都道府県道(トンネル) 	
有料国道(通常部) 	有料国道(トンネル) 	
無料国道(通常部) 	無料国道(トンネル) 	
有料高速自動車国道等(通常部) 	有料高速自動車国道等(トンネル) 	
国道番号 	高速道路番号 (高速道路ナンバリング一覧) 	
インターチェンジ 	スマートインターチェンジ 	ジャンクション 
新幹線(通常部) 	新幹線(トンネル) 	新幹線(建設中・運休中) 
JR(通常部) 複線  単線 	JR(トンネル) 	JR(建設中・運休中) 
普通鉄道(通常部) 	普通鉄道(トンネル) 	普通鉄道(建設中・運休中) 

建物	
 灯台	

土地利用		
 採鉱地	 国際拠点港湾	 港湾
 飛行場(拠点空港)	 飛行場(一部拠点空港及び地方管理空港)	

境界			
行政区分表記 (都道府県庁所在都市)		行政区分表記 (都道府県庁所在都市以外の市)	
行政区分表記 (町、村)			
都道府県界			

地形	
・125 標高点	 1024 火山
等高線	
	湿地 